

## ㉔ 北九州市立図書館

【詳細情報】

設計者：磯崎新  
施工年：1975年3月  
構造：RC造  
PCヴォールト  
PCヴォールト架構  
蔵書数：1,922,156冊  
(2017年時点)



日本のかまぼこ状の屋根がJやUの形に屈曲しながら連結するユニークな構造になっている。ヴォールトで構成された図書館内部は、リブによって広い空間を感じることができます。

この図書館は、映画「図書館戦争」の舞台として選定された場所であるため、そこも見どころのひとつ!!

※ヴォールト：アーチを平行に押し出した形状を特徴とする天井様式や建築構造の総称  
リブ：補強部材や突起部分のこと

## ㉕ 松本清張記念館

【詳細情報】

設計者：宮本忠長  
施工年：1998年  
構造：RC造  
一部PC造  
階数：地上2階  
地下1階



松本清張はあらゆる規範を超え、日本の文学史上初めて出現した多様にして明確な個性を有する作家です。この記念館は清張氏の人格を象徴し、静寂で穏やかな低層の日本瓦葺の屋根が連なり、美しく整っている外観と力量溢れる大空間を細部まで表現することで、清張氏の思いを来館者の心に与えたいと願った建築です。

松本清張代表作：「或る『小倉日記』伝」芥川賞受賞

## ㉖ リバーウォーク

【詳細情報】

設計者：ジョン・ジャーディ  
竣工年：2003年4月  
構造：鉄骨  
鉄筋コンクリート（一部）



北九州市の小倉城を望む紫河畔に商業・文化・情報発信など多彩な都市機能が複合した大型複合施設です。緑豊かな自然と歴史に囲まれたロケーションという、恵まれた立地を生かし、建物の中でありながら、紫川や勝山公園の自然と一体になった開放感を実感することができます。多くの人々が集う安らぎの空間で、歩くだけでも楽しい集いの場となっています。入口入ってすぐに大空間の吹き抜けがあり、とても迫力的なので、ぜひ見てみてください。

## ㉗ 小倉城

【詳細情報】

竣工：1587年  
構造：RC造復興  
連結式層塔型4重5階  
分類：輪郭式平城  
再建造物：復興天守、庭園石碑、模擬櫓

天守構造：連結式層塔型→1609年/焼失  
連結式天楼型→1959年/RC造外観復元



細川忠興の造った小倉城の天守閣は、唐造りと呼ばれ、4階と5階の間に屋根の庇がなく、5階が4階よりも大きくなっているのが特徴です。展望ゾーンでは、和の風情溢れる小倉上庭園を眼下に見る東側には、小倉の中心エリアが広がる。その街並みの向こうには、小倉城の石垣のために石を運びだした足立山が見えます。

足立山から小倉城まで約5.5kmの距離を歩いて運び、積み上げた石垣はとても迫力があります。

## ㉘ 小倉城庭園

【詳細情報】

建築年：元和3年(1617年)  
構造：書院棟・座敷棟→木造平屋建て  
展示棟→鉄筋コンクリート平屋建て



小倉城庭園は、下屋敷跡を復元した大名の庭園と典型的な江戸時代の武家の書院を再現し、それに茶室や展示棟を備えた文化施設です。和の伝統を継承し、「池泉回遊式」の庭園では、池を巡りながら、四季折々の景観を楽しむことができます。

実際に庭園や建物の中に入ることができるため、その時代の雰囲気を感じることができます。

## ㉙ 八坂神社

【詳細情報】

創建年：1617年  
創建者：細川忠興公



移転や閉鎖した神社などからの要望で八坂神社には合祀された16の御祭神がおり、今は美容と縁結びにまつわるパワースポットがあります。八坂神社は400年以上の歴史があり、初詣や七五三などで多くの参拝客が訪れ、結婚式や和室での披露宴もできる有名な神社です。また、小倉祇園祭が毎年7月の第3金土日で行われています。八坂神社に入る表側の門以外にもリバーウォーク側に立つ東楼門は、木造の繊細な細工や飾り付けが目をはきつける門となっています。



企画・編集：九州ポリテクカレッジ

## 本書の使い方

このマップは街歩きを通して小倉北区の魅力を発見できる探索マップです。活用時間は約1時間30分程度を想定していますので、お仕事や観光の空いた時間に利用してください。また、街の魅力を発見する方法として「キャプション評価法」というものを記載しています。地図には私たち建築科の学生が、街を見て感じたことも載せているので、皆さんの感じたことをコメントに残して自分だけの探索マップを作ってみましょう！

## キャプション評価法の方法

キャプション評価法とは：景観に関する調査方法のこと。

方法

1. カメラを持って小倉を歩いてみてください。スマホでもOK！
2. 「いいな、なんか気になる、なんか変な」景観があったら撮影し、キャプションシート（下表）にメモを取ってください。
3. 写真とキャプションシートを地図にまとめれば、自分だけの探索マップの完成です！

※探索マップ用に簡略化した方法を載せています。

キャプションシート No.1	キャプションシート No.2
注目場所（何を見たの？、どんな所を見たの？）	注目場所（何を見たの？、どんな所を見たの？）
感想（どう思ったのか？）	感想（どう思ったのか？）

## ㉚ 魚町銀天街

【詳細情報】

竣工年：1951年10月  
構造：鉄骨造・平屋建て

- ・高効率の照明器具を採用
- ・隣接するアーケードの太陽光パネルによる発電力を利用



えびす市（商店街の大売り出しの行事）が雨の影響を受けないように、また、普段もお客様がぬれずにショッピングを楽しんでいただけるように、アーケードの建設案が浮かんだそうです。1951年10月、魚町に日本で初めて公道上にかかる前兆130mのアーケードが完成。「銀の天井に輝く街」を意味する「銀天街」と命名されました。

銀天街通りはにぎわっていて、昭和を感じることができます。おいしい飲食店やお店があるため、ぜひ足を運んでもらいたいです!!

## ㉛ 旦過市場

【詳細情報】

旦過市場の発生：1913年頃（大正2年）  
再開発：防災・火災面での課題を解決し、安心安全で住みよい街にするため進行中。令和9年度完成予定。



旦過市場では、主婦をはじめとする一般消費者のみならず、料亭や料理店などの料理人も買い付けに訪れます。昭和30年代の長屋が連なった市場は、時代を間違えそうなレトロ感が満載。若い人にとっては新鮮な、年配の人にとっては懐かし雰囲気を感じることができます。

お店の方々はとても話しやすく、親しみやすいです。運が良ければ、値引きしてもらえるかも!!

## ㉜ 勝山公園

【詳細情報】

〈市役所南側エリア〉  
完成年：2006年3月25日  
敷地面積：約4ha  
  
〈中央図書館エリア〉  
完成年：2007年4月20日  
敷地面積：約4.3ha



勝山公園では、多彩なイベントがあり、子供が広く自由に遊ぶことができます。また、木陰で読書や語らいができる芝生や銀杏の木など季節を感じられます。その他にも足にやさしいゴムチップ舗装の周回園路や健康づくりができる健康器具もあります。市役所南側エリアの公園では、水辺を散歩できる石張りの河畔遊歩道や水上ステージとして活用できる浮き桟橋があります。また、災害時には、ヘリポートとしても利用されます。

# 街歩きマップ

## 地図の凡例

- 00 気になる景観22選
- 街歩きルート
- 都市景観賞
- A 建物記号

### 都市景観賞とは？

都市景観賞は、良好な景観の形成に資する普及啓発活動の一環として、実施されている表彰制度です。  
北九州市では、個性的で魅力ある都市景観の向上に寄与した建築物やまちなみ、屋外広告物などを表彰するとともに、景観に対する市民の意識高揚を図るため、平成11年度から開催しています<sup>1)</sup>。



注目：マンション下に歴史の展示  
印象：昔の硬貨や遊びなどがあって面白い



注目：大学の外観のデザイン  
印象：ガラス張りで色合いがオシャレ




注目：八坂神社の鐘の数  
印象：一度に多くの人が参拝できる



注目：庭園の建物内からの景色  
印象：城と一緒に見ることができ、美しい



注目：小倉城からの景色  
印象：小倉を一望できて、きれい



注目：子ども図書館の屋根  
印象：アーチ状になっていて迫力ある



注目：図書館の屋根  
印象：曲線で美しい、迫力がある



注目：階段がベンチ代わりになっている  
印象：景色を楽しみながら休憩できる



注目：川上にライブ場がある  
印象：イベントがあると町がにぎわう



注目：公園の地面がゴム製  
印象：利用者の足に優しく、運動しやすい

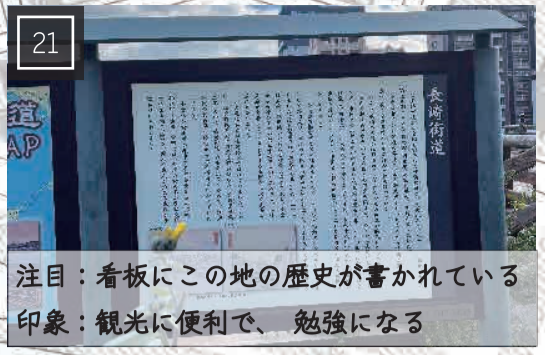


注目：小倉城の瓦に10年後の自分へのメッセージを書く  
印象：10年後が楽しみになる

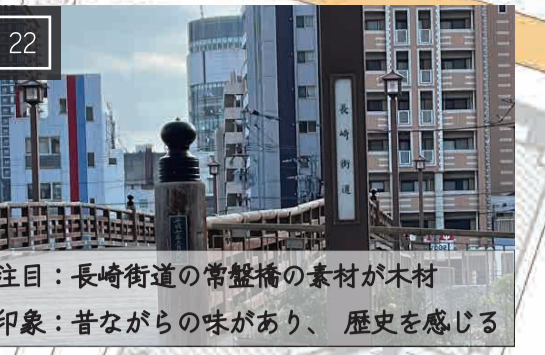
ルート情報  
開始地点：小倉駅  
距離：約4.6km  
所要時間：約1時間30分  
※上記、所要時間は施設の内部見学時間を含みません。  
見学は、1施設 約30分~1時間程度の時間を要します。



注目：歩道と車道が素材で分けられている  
印象：昔の雰囲気を感じる



注目：看板にこの地の歴史が書かれている  
印象：観光に便利で、勉強になる



注目：長崎街道の常盤橋の素材が木材  
印象：昔ながらの味があり、歴史を感じる



注目：駅近くにあるトンネルの中の漫画  
印象：小倉の魅力を漫画で伝えている



注目：セントシティが駅とつながっている  
印象：駅からすぐに行けて便利



注目：駅前にベンチがたくさんある  
印象：ゆったりすることができる



注目：商店街のアーチ状の屋根  
印象：雨を気にせず買い物できる



注目：銅像が交通量の多い場所にある  
印象：小倉の文化が伝わりやすい



注目：鳥町食道街の雰囲気  
印象：昭和レトロな雰囲気でよい



注目：ビルがガラス張りになっている  
印象：何の店があるかわかりやすい



注目：旦過市場の雰囲気  
印象：昭和レトロな雰囲気を楽しめる

1) 北九州市HP 北九州市都市景観賞 目的及び受賞作品一覧等 <https://www.city.kitakyushu.lg.jp/ken-to/07900058.html> (参照 2023-02-03)  
出典：国土地理院ウェブサイト <https://maps.gsi.go.jp/#5/36.104611/140.084556/&base=std&ls=std&disp=1&vs=c1g1j0h0k0l0u0t0z0r0s0m0f1> (参照 2023-02-03)  
地理院地図（淡色地図）を加工して作成